






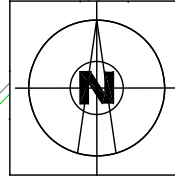


-  NAVRHOVANÉ MULTIFUNKČNÉ IHRISKO
-  HRANICA C KN POZEMKU
-  KATASTRÁLNA MAPA C
-  KATASTRÁLNA MAPA E
- 430/3 Č. PARCELY
-  EXISTUJÚCE STAVEBNÉ OBJEKTY
-  VSTUP NA IHRISKO
-  PROJEKTOVANÝ NN ROZVOD
- R ROZVODŇA NN
- Ro ROZVÁDZAČ OSVETLENIA
- VJ VSAKOVACIA JAMA



 ving s.r.o. PROJEKČNÁ KANCELÁRIA email: ving@ving.sk S. Mája 14, 974 01 B. Bystrica		MULTIFUNKČNÉ IHRISKO 33X18 V OBCI HENCOVCE		E-DOKUMENTÁCIA STAVEBNÝCH OBJEKTOV ARCHITEKTONICKÉ A STAVEBNÉ RIŠENIE	
		Parc.č.:	E - 608/1, 608/2, C - 430/3	ARCHITEKTÚRA	
Autor:	Ing. V.Kmeť	Stavebník:	Obec Hencovce, Sládkovičová 1995, Vranov nad Topľou	Stupeň PD:	
Hlavný inžinier projektu:	Ing. V.Kmeť	Miesto stavby:	Obec Hencovce		
Zodpovedný projektant:	Ing. V.Kmeť	Stavebný objekt:	SO-01 MULTIFUNKČNÉ IHRISKO 33X18	Dátum:	08/2018
Projektant:	Ing. V.Kmeť	Obsah výkresu:	ARCHITEKTÚRA	Zák.číslo:	HE4718
			COORDINAČNÁ SITUÁCIA	Formát:	2xA4
				Mierka:	Číslo výkresu:
				1:250	D